

## TAG 447 - 7.6.19 - FREITAG: SALMON GLACIER -> SIEHE REISEBERICHT # 42 - SALMON RIVER & WATERFALLS [HYDER] - FISH CREEK WILDLIFE OBSERVATION SITE [HYDER] - MURMELTIERE [SALMON GLACIER ROAD]

### SALMON RIVER & WATERFALLS [HYDER]

Auf der Fahrt von Hyder zum Salmon Glacier (siehe aus Platzgründen nächster Reisebericht # 42) passiert man auf der Dirt Road den wunderschönen Salmon River, der noch frei fließen darf, wie es die Natur vorgesehen hat: mit Kiesinseln, mehreren Armen, Seiteneinläufen und gestrandeten Baumstämmen. Vom riesigen Gletscherfeld des Cambria Ice Fields bahnen sich die Schmelzwasser an vielen Stellen ihren Weg fast senkrecht ins Tal hinab und bilden hohe, schlanke Wasserfälle am laufenden Band.



SALMON RIVER





**TAG 447 - 7.6.19 - FREITAG: SALMON RIVER & WATERFALLS [HYDER]**

SALMON RIVER



[WWW.WILDE-WEITE-WELT.DE](http://WWW.WILDE-WEITE-WELT.DE)



**TAG 447 - 7.6.19 - FREITAG: SALMON RIVER & WATERFALLS [HYDER]**

THE BIG TOWN OF HYDER



[WWW.WILDE-WEITE-WELT.DE](http://WWW.WILDE-WEITE-WELT.DE)



**TAG 447 - 7.6.19 - FREITAG: SALMON RIVER & WATERFALLS [HYDER]**





**TAG 447 - 7.6.19 - FREITAG: SALMON RIVER & WATERFALLS [HYDER]**



THE CONFLUENCE





**TAG 447 - 7.6.19 - FREITAG: SALMON RIVER & WATERFALLS [HYDER]**






**TAG 447 - 7.6.19 - FREITAG: SALMON RIVER & WATERFALLS [HYDER]**

WASSERFÄLLE ENTLANG DER  
SALMON GLACIER DIRT ROAD








# TAG 447 - 7.6.19 - FREITAG: SALMON RIVER & WATERFALLS [HYDER]







TAG 447 - 7.6.19 - FREITAG: SALMON RIVER & WATERFALLS [HYDER]





TAG 447 - 7.6.19 - FREITAG: SALMON RIVER & WATERFALLS [HYDER]






**TAG 447 - 7.6.19 - FREITAG: SALMON RIVER & WATERFALLS [HYDER]**

WASSERFÄLLE ENTLANG DER  
SALMON GLACIER DIRT ROAD



WWW.WILDE-WEITE-WELT.DE



WWW.WILDE-WEITE-WELT.DE



WWW.WILDE-WEITE-WELT.DE



TAG 447 - 7.6.19 - FREITAG: SALMON RIVER & WATERFALLS [HYDER]

