Tag 428 - 19.5.19 - Sonntag: Upper Myra Falls [Alle: Strathcona Provincial Park]



Upper Myra Falls [Strathcona Provincial Park]

Der Trailhead zu den Upper Myra Falls (Lower Myra Falls siehe separater Beitrag) liegt auf dem Gelände einer Mine am Westufer des Buttle Lakes im Strathcona Provincial Park. Daher erfolgt die Anfahrt inklusive Security Check und strikter Routenführung. Der Hike führt auf gutem Pfad durch dichten Regenwald stets leicht bergauf und schnurstracks auf den Upper Myra Falls. zu. Leider ermöglicht das steile Terrain am Ende nur einen einzigen Blick von einer hölzernen Plattform auf den schmalen Wasserfall, eine One-View-Location nach gut 4 Kilometern Hinweg. Zurück geht es die gleiche Strecke bergab.



Tag 428 - 19.5.19 - Sonntag: Upper Myra Falls [Alle: Strathcona Provincial Park]



Auf dem Weg zu den Upper Myra Falls

Tag 428 - 19.5.19 - Sonntag: Upper Myra Falls [Alle: Strathcona Provincial Park]

Hike zu den Upper Myra Falls

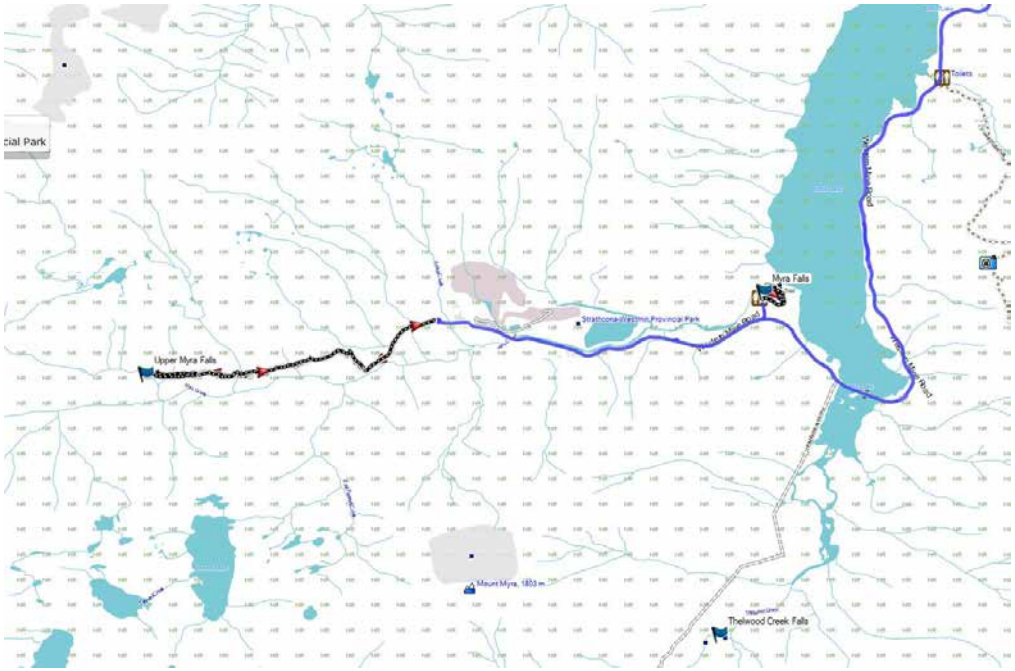

Thelwood Creek & Cornus kousa