Tag 107 - 9.5.18 - Mittwoch: Comb Ridge & Butler Wash - Monarch Ruin - Cold Spring's Cave - Eagle View - Ladder Panel - Pedestal Rock Ruin

Comb Ridge & Butler Wash

Comb Ridge & Butler Wash

Der Comb Ridge ist ein Verwerfungsgebiet, in dem sich die Gesteinsschichten durch tektonisches Anheben schräg gestellt haben. Der Highway # 163 schneidet durch die Verwerfungslinie hindurch und ermöglicht nach Norden und Süden einen weiten Blick über das Tal des Butler Wash'. Die frisch frühlingsgrün beblätterten Cottonwoods im Butler Wash, in dem kein Wasser oberflächlich zutage tritt, sind für uns ein bemerkenswerter Anblick, denn wir Herbstreisenden kennen die mächtigen Bäume bislang nur gelb belaubt. Das Grün aber ist ein komplementärer Kontrast zu den roten Felsen der Umgebung und umso attraktiver. In den Seitencanyons des Butler Wash' liegen etliche historische Bauten (siehe ff.)

Tag 107 - 9.5.18 - Mittwoch: Comb Ridge & Butler Wash

Comb Ridge & Butler Wash

Tag 107 - 9.5.18 - Mittwoch: Tracks / Routen Butler Wash

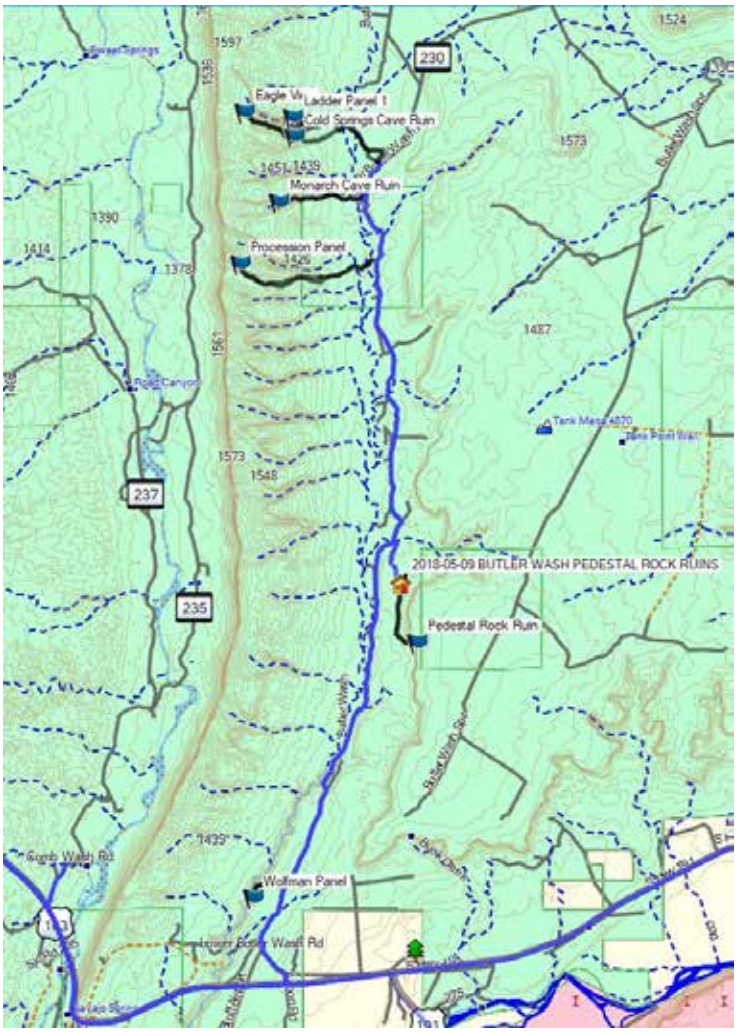

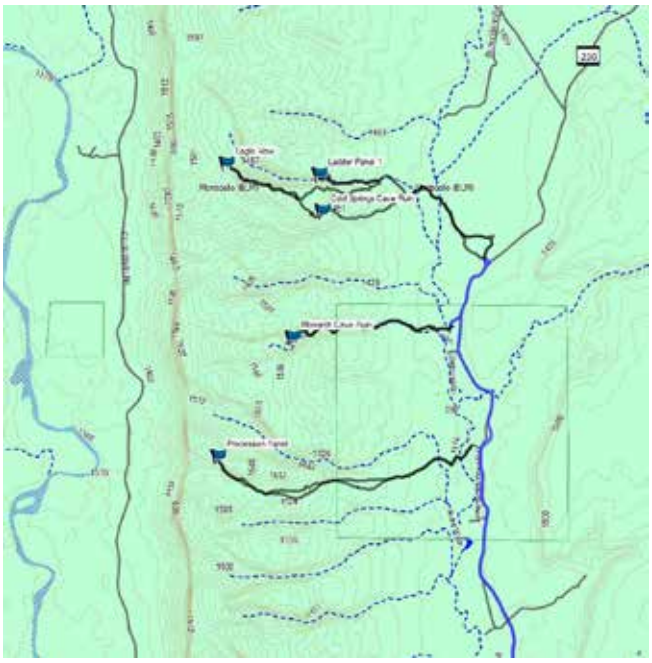

Butler Wash: Tracks / Routen zu Wolfman Panel, Procession Panel, Monarch Cave Ruin, Cold Springs Cave Ruin - Eagle View - Ladder Panel - Pedestal Rock ruin

Butler Wash

Tag 107 - 9.5.18 - Mittwoch: Monarch Ruin / Hidden Pool ruin

Butler Wash: Monarch / Hidden Pool Ruin

Statt zum Valley of Gods durchzufahren, bleiben wir nach Bluff im Butler Wash „hängen“. Wir klappern zunächst die Ziele nördlich der Durchgangsstraße ab, beginnend mit dem Hike zur Monarch Ruin auf gut ausgetretenem Pfad durch ein kleines Bachtal hinauf zu einem Alkoven ganz am Talende. Die Mauerreste der Puebloan People sind rund und bilden eine lange, fotogene Reihe. Erst der Blick hinter die Mauern zeigt, dass

Butler Wash: Monarch Ruin

Tag 107 - 9.5.18 - Mittwoch: Monarch Ruin / Hidden Pool ruin

dahinter nichts mehr intakt ist. Erhalten haben sich nur die Steine ganz vorn am Abgrund. Überall liegen Tonscherben, ebenso zwei Grindstones, auf denen vor Jahrhunderten der Mais klein gerieben wurde. Faszinierend, so einfach durch die Besiedelungsgeschichte zu spazieren. Unterhalb der Ruinen sammelt sich in einem große, natürlichen Pool Wasser, ein wertvoller Vorrat für die damaligen Bewohner. Aufgrund dieses Pools wird die Monarch Ruin auch Hidden Pool Ruin genannt.

Monarch Ruin: Pool links

Monarch Ruin: Grindstones

Monarch Ruin: Desert Varnish

Tag 107 - 9.5.18 - Mittwoch: Cold Spring's Cave

Butler Wash: Cold Springs Cave - Eagle View - Ladder Panel

Wir fahren nach der Monarch Ruin ein kurzes Stück weiter die Butler Wash Road nach Norden und folgen dem deutlich sichtbaren Pfad einen der vielen Einschnitte in den Cocks Comb hinauf. In einem Alcoven befinden sich die Mauerreste einer kleinen Siedlung, in den Stein gemeißelt von 1872 (!) steht der Name „Cold Spring Cave". Und tatsächlih tröpfelt ganz hinten in dem Alkoven etwas Wasser aus dem Fels, wohl genug für die Menschen damals, um ihr Auskommen zu finden.

Butler Wash: Cold Spring's Cave

Tag 107 - 9.5.18 - Mittwoch: Eagle's View

Von den Ruins bahnen wir uns, z.T. sehr steil, über Slickrock den Weg immer weiter nach oben bis zum Ende eines gelbfelsigen Ridges. Für willkommene Verschnaufpausen sorgen Eisen-"Pickel" auf den Felsen, die regelrecht verrosten, und blühende Kakteen in den Potholes. Am nördlich gelegenen Canyonrand sind in einem kleinen Alkoven 3-4 Räume der Puebloan People auszumachen. Wie um aller Welt sind die Menschen dort hingekommen? Alles ist steil, rutschig und alles andere als gut erreichbar. Oben am Eagles View angekommen, lässt HP die Phantom steigen, um rund einen halben Kilometer weiter den Cockscomb aus der Vogelperspektive zu erhaschen. Nach der morgendlichen Bewölkung hat es inzwischen aufgeklart und die Sonne brät uns. Wir sind als bisherige Herbst- und Winterreisende einfach noch nicht auf die Hitze eingestellt, der Kreislauf geht in die Knie.

Butler Wash: Eagle's View

Tag 107 - 9.5.18 - Mittwoch: Eagle's View

Tag 107 - 9.5.18 - Mittwoch: Eagle's View

Verrostendes Gestein mit Eiseneinlagerungen auf dem Weg zu Eagle's View

Tag 107 - 9.5.18 - Mittwoch: Eagle's View

Butler Wash: Along the Way to Eagle's View

Tag 107 - 9.5.18 - Mittwoch: Ladder Panel - Pedestal Rock Ruin

Trotzdem laufen wir nach dem Abstieg einen weiteren Einschnitt zurück zum Alkoven, in dem sich das Ladder Panel befinden soll. Wir müssen etwas suchen, denn die in eine Eisenschicht auf dem Fels gedängelten Figuren und die namensgebende Leiter liegen versteckt hinter Wacholder. Auf dem Rückweg verbrennt sich unsere Hündin Trixie schier die Pfoten im roten Sand, der unter der sengenden Sonne heiß wird.

Butler Wash: Ladder Panel

Butler Wash mit frischgrünen Cottonwoods

Butler Wash: Pedestal Rock Ruin

Der Stichweg zum Trailhead der Pedastal Rock Ruin ist mit einem steilen Sandhügel garniert, den unser Expeditionsmobil jedoch mit Differenzialsperre und Untersetzung meistert. Vom Turnaround ist es weniger als 1 km bis zu den Ruins, für die man den Kopf in den Nacken legen muss. Hoch oben am Felsrand auf einem Vorsprung sitzen die Mauerreste: echt gefährlich! Dort oben kann man nicht mit Kleinkindern oder älteren Menschen gelebt haben. Der einzige Zugang ist über einen gerölligen Abhang, heutigen Besuchern versperren herabgefallene Felsbrocken den Zugang auf einem schmalen Sims. Es muss eine sehr kriegerische und gefährliche Zeit gewesen sein, wenn die Menschen sich so schwer zugängliche Behausungen ausgesucht haben. Die Petroglyphs in Menschenform finden wir leider trotz Suche nicht und gehen zum Parkplatz zurück.





Butler Wash: Pedestal Rock Ruin

Tag 107 - 9.5.18 - Mittwoch: Übernachtungsplatz



Butler Wash Arch

Übernachtung & Info

Als wir am Trailhead, einem einspurigen Wendekreis zur Pedestal Rock Ruin ankommen, steht dort ein VW Bus mit Ehepaar aus Montana. Wir entschuldigen uns für die Störung und versichern, nach dem Hike weiterzufahren. Doch als wir zurückkommen, ist der VW Bus weg und wir bleiben auf dem erhöhten Platz mit fantastischem Rundumblick. HP lässt zum zweiten Mal am heutigen Tag die Phantom steigen und ist begeistert von der Exklusivität und Einsamkeit des Platzes. Wir duschen im Freien zum Abkühlen und Entstauben und holen bis 22:30 etwas von dem Rückstand auf, den wir uns hinsichtlich der Bilder und Reisenotizen schon wieder eingefangen haben.

9.5.18, Mittwoch, Tag 107
Wetter: morgens bewölkt, nachmittags sonnig und sehr heiß, 14-37 °C
Attraktionen: Butler Wash Ruins
Route: 54 km
Nacht: Trailhead Pedestal Rock Ruin

Übernachtung Trailhead Pedestal Ruin

Tag 107 - 9.5.18 - Mittwoch: Übernachtungsplatz



Tag 107 - 9.5.18 - Mittwoch: Übernachtungsplatz

Übernachtung Trailhead Pedestal Ruin

2013: Procession Panel

Butler Wash: Procession Panel